

Tourner autour de la ville de granit



BÉGARD



Vous voici en route pour décrypter 13 secrets de la commune de Bégard. Sculptures, menhirs, chapelles... **ici tout vous rappelle qu'en Côtes d'Armor, le granit n'est pas toujours rose !**

Après avoir arpenté le centre-ville, enfourchez votre vélo ou montez en voiture et rayonnez autour pour mener à bien votre enquête. En quelques minutes, vous vous évadez à la campagne et progressez à travers champs.

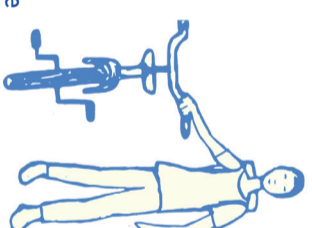
A chaque étape, la réponse à la question vous permet de remplir la grille de mots-croisés ci-contre. Une fois les mots-codes trouvés, rendez-vous à la mairie de Bégard, à l'Office de tourisme de Bégard ou de Guingamp pour votre récompense !

Respectez les milieux naturels que vous traverserez, et le code de la route.

Bonne exploration !

1 → Enlacés, paisibles, ronds et puissants... ces amoureux fixés dans 6 tonnes de granit vous souhaiitent la bienvenue à Bégard. Trois artistes se sont associés pour les dessiner et les sculpter. Trouvez le nom de celui qui arrive en premier dans l'alphabet.

2 → Cette église relativement récente de style roman remplace l'ancienne abbatiale, entièrement détruite par un incendie en 1896. Cherchez au sol la pierre qui indique qu'ici repose Dom P. M. Henry, curé doyen de Bégard au XIX^e siècle. Dans quelle commune littorale est-il né en janvier 1822 ?



3 → En 2017, trois grands cyprès situés derrière l'église doivent être élagués. Il est alors fait appel au sculpteur David Puech, qui transforme le bois ainsi découpé en 3 statues inspirées de la culture et des traditions bretonnes. Avec quel instrument de musique l'une des sculptures semble-t-elle vous inviter à la danse ?

4 → Sur la façade de la mairie au rez-de-chaussée, vous pouvez voir une peinture représentant le colombier de Kernaoudour, célèbre curiosité de la commune datant du XVII^e siècle.

Appartenant autrefois à un domaine médiéval dont il ne reste plus que des traces, le colombier est désormais situé au sein du parc d'activités en plein air Armoripark, auquel vous vous rendez plus tard sur le parcours. Convoité autrefois par les pigeons, qui venaient s'y nicher en nombre, ce sont aujourd'hui deux chênes bonzaï qui y ont élu domicile ! Sur la fresque, le colombier est-il pourvu de fenêtres pour que les pigeons puissent y entrer ?

5 → Vous avez forcément vu sa silhouette en approchant de la ville ou en commençant votre circuit. La chapelle du Bon Sauveur et sa tour centrale font partie des joyaux du patrimoine religieux breton. Dès le XII^e siècle, des moines cisterciens s'installent sur ce site et y fondent une abbaye. Sept siècles plus tard, une congrégation composée de plus

de 100 religieuses entreprend de transformer le monastère abandonné en un orphelinat et un centre d'accueil pour femmes en difficulté. En 1988, la **Fondation du Bon Sauveur** est créée pour poursuivre l'œuvre des sœurs en accompagnant et soignant les personnes les plus démunies, porteurs de handicap ou en difficulté. Il n'est donc pas possible de visiter cet établissement médical, hormis lors des Journées Européennes du Patrimoine où l'on peut apercevoir l'ancien cloître, le logis abbatial ou encore le cimetière des sœurs...

Vous vous trouvez ici devant la poterie, qui délimitait l'univers clos et protégé de l'abbaye du monde extérieur. Elle est surmontée par une statue du Bon Sauveur. Que tient-il dans sa main gauche ?

6 → Jean Le Porchou est l'une des figures de la Résistance à Bégard dès l'arrivée des Allemands en 1940. Propriétaire d'un commerce alimentaire, il s'arrange pour ne pas servir l'Occupant, distribue des tracts dénonçant la collaboration, édite un journal et participe à divers actes de résistance... alors même qu'il réside en face de la gendarmerie ! A la Libération, son groupe prend part aux combats et empêche notamment un convoi allemand de s'enfuir par la côte. D'après la plaque qui orne la rue à son nom, quel fut son « grade » dans la compagnie FTDF Jean Le Gall ?

7 → Nous sommes ici à plus de 1000km de la Méditerranée, et pourtant ce sont les couleurs enssoleillées de Collobure qui ont inspiré **Adrien Hamon, peintre de la mer** né à Bégard en 1875. Peut-être parce qu'on y trouve le cap Bear, qui est aussi le nom de Bégard en breton ! Quelques uns de ses tableaux sont exposés à la mairie et visibles pendant les heures d'ouverture. Face à sa statue, retournez-vous, faites quelques pas jusqu'au rond-point et levez les yeux : c'est ici que se trouve la maison où est né le peintre. Vrai ou faux ?

Au rond-point, prenez la direction de Louargat et Belle-Ile-en-Terre.

8 → Juste après le pont qui surplombe la route départementale, sur votre droite, se trouve un lieu de mémoire cher aux Bégardois. Le 5 août 1944, c'est près d'ici que le jeune Louis Stéphan, âgé de 15 ans, fut abattu par un colonel allemand. Celui-ci avait trouvé sur lui un vieux pistolet rouillé, sans munitions. Où se rendait Louis avec un ami pour se baigner en ce jour funeste ? En continuant sur la D15, tournez à gauche à l'embranchement avec un calvaire.

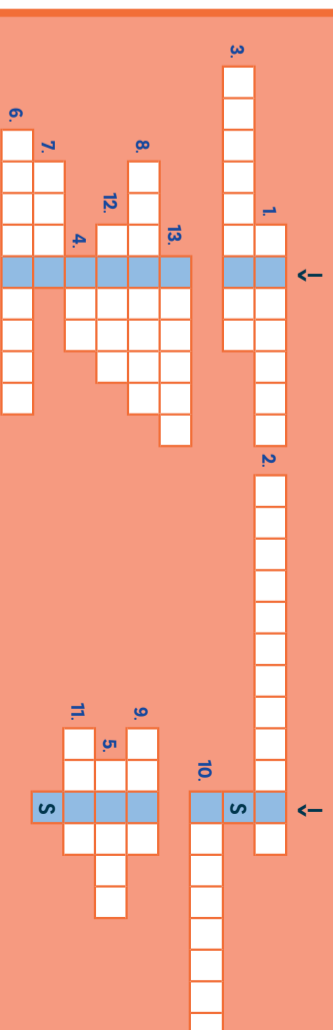

9 → A toute vitesse sur la tyrolienne, en altitude au-dessus des trampolines, ou sous la surface de l'eau dans le bassin extérieur chauffé, le **parc de loisirs Armoripark** anime la vie de la commune depuis plus de 30 ans. Si vous n'entendez pas les cris de joie ou de peur, c'est que le parc est fermé : il faudra revenir ! Si tout cela ne vous a pas convaincu, deux mots : babyfoot humain... Parmi toutes les activités proposées sur le panneau à l'entrée du site, laquelle peut-on pratiquer sur une piste de 130m de long ?

10 → La chapelle Sainte-Geneviève de Guenezan présente des éléments remarquables des XVI^e et XVII^e siècles. Ne manquez pas les visages effrayants qui terrorisent les passants sous le porche latéral ! Au-dessus de la porte d'entrée est représentée une coquille Saint-Jacques. Au centre de quelle forme se trouve-t-elle ?

11 → Un travail de restauration des nombreux lavoirs et fontaines est en cours depuis plusieurs années sur la commune. Faites une pause dans cet endroit paisible et repérez le nom de l'artiste qui a réalisé la fresque cachée derrière le lavoir.

12 → Classé Monument historique, haut de 6,50m, large de 2,80m, en granit : voici la carte d'identité du menhir de Kerguézennec, qui suggère une occupation du site dès la Préhistoire. En restant en bordure de ce terrain privé et prisé des vaches, reportez dans le mots-croisés la couleur du petit poteau situé à hauteur du menhir à gauche.

13 → Ce n'est pas un hasard si cette drôle de chapelle biscomme clôture votre aventure... Les allées et venues vous ont épuisé ? Sachez que Saint Nicolas était souvent invoqué pour soulager les rhumatismes ! Jetez donc un œil à l'intérieur : les deux statues tiennent toutes deux un objet dans la même main. S'agit-il de la main gauche ou de la droite ?



Les mots codes sont :ici..... !

VERS PONTRIEUX ET PLOUËC-DU-TRIEUX

À quelques km,
le golf de Bégard
et l'étang
de Poulloguer

À 1km,
la Tannerie,
espace d'art
contemporain

À 4km,
le site historique et naturel
du Palacret, à Saint-Laurent
avec un ancien moulin
de teillage de lin

VERS
GUINGAMP

Vers Louargat
et Belle-Isle-en-Terre ;
à 21km,
les papeteries Vallée,
un ancien site industriel
à découvrir

Parcours suggéré

100 m

