LA PETITE CARTE DE CALLAC ET BOURBRIAC



Île de Bréhat · Baie de Saint-Brieuc
Parc éolien
BRETAGNE
OFFREZ-VOUS UNE CROISIÈRE INOUBLIABLE

www.vedettesdebrehat.com
Achetez vos billets en ligne !
Vedettes de Bréhat
I1

Toutes nos randonnées !

Boucles pédestres, cyclo, trail ou VTT, nos circuits *sont en ligne* et téléchargeables *gratuitement*

Patrimoine à retrouver sur le chemin, traces GPX, cartes détaillées et toutes les infos pratiques de plus de **80 itinéraires** sont à retrouver sur :

www.guingamp-paimpol.com

HIKING AND CYCLING
WANDERUNGEN UND RADTOUREN

Conception et cartographie : L'Explorat 02 96 33 10 41 • ©Guingamp Paimpol Agglomération • Couverture : Vallée des saints @ Emmanuel Berthier
Impression : Vincent Imprimeries • Traductions : L Watson / C Kohig / Eva Joule

LÉGENDE

- Panorama / Panoramic view / Ausblick
- Plage / Beach / Strand
- Plage de galets / Shingle Beach / Steinstrände
- Port / Port / Hafen
- Phare / Lighthouse / Leuchtturm
- Excursion maritime / Sea trips / Bootsausflüge
- Musée / Museum / Museum
- Site du Conservatoire du littoral / "Coastal conservation agency sites" / "Naturgeschütztes Küstengebiet"
- Site naturel protégé départemental / Protected natural sites / Regionales Naturschutzgebiet
- Site Bretagne Vivante
- Rivière Sauvage / "Wild Rivers in Europe" / "Naturbelassener Fluss"
- Station VTT du Léguer / Léguer Mountain biking / Mountainbikestrecke des Léguers
- Port d'intérêt patrimonial / Heritage port / Geschichtsträchtiger Hafen
- Petite Cité de Caractère® / "Little town of character®" / "Reizvolles Städtchen®"
- Commune du Patrimoine Rural de Bretagne / "Brittany rural heritage commune" / "Ländliches Kulturgut der Bretagne"
- Station Verte / "Green holiday site" / "Grüne Station"
- Village Etape / "Village Etape" (a range of services for travellers) / "Empfohlenes Etappendorf"
- Aire de services pour camping-cars / Motorhome service area / Service Bereich für Wohnmobile
- Siège de Guingamp-Paimpol Agglomération / Local authority administrative centre / Sitz des Gemeindeverbands
- Office de Tourisme / Tourist office / Fremdenverkehrsbüro
- GARE Gare ou arrêt de trains / Station / Bahnhof
- BUS Réseau de transport départemental BREIZHGO / Local transport network / Lokales Verkehrsnetz
- TGV Gare TGV / Station / Bahnhof
- 2h34 EN TGV Paris > Côtes d'Armor en TGV 2h34

RANDONNÉES

- Sentier de grande randonnée (GR®34) / Hiking trail / Wanderweg
- Mon Tro Breizh / hiking trail / Wanderweg
- GR® de Pays Trégor Goëlo / hiking trail / Wanderweg
- Véloroute "La Vélomaritime" / The Vélomaritime cycle route / Küstenradweg "La Vélomaritime"
- Véloroute Ar Wenodenn / Ar Wenodenn cycle route / Küstenradweg Ar Wenodenn

Min / Km	Bégard	Belle-Isle en-Terre	Bourbriac	Callac	Guingamp	Paimpol	Pontrieux
Bégard		19	27	38	18	43	20
Belle-Isle en-Terre	13		24	21	19	52	34
Bourbriac	24	21		25	13	45	34
Callac	32	19	23		30	1h	50
Guingamp	18	21	12	30		40	20
Paimpol	30	56	45	63	30		25
Pontrieux	16	32	28	45	17	17	

Nous nous engageons à votre service, et aux côtés du réseau local, pour un accueil et des services d'excellence, et dans une démarche environnementale et sociétale responsable.

Un engagement certifié :

Votre avis nous intéresse
Your opinion really matters / Wir möchten Ihre Meinung kennen

Offices de Tourisme de France · Qualité Tourisme · Office de Tourisme Classé · La République Française



E6



D9

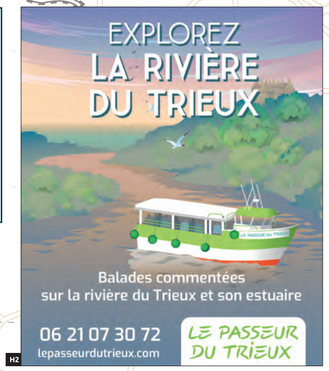

H2



B11



I4



I2



I2





CALLAC / BOURBRIAC

Capitale mondiale de l'épagneul Breton

"World capital of the Brittany Spaniel" / "Welthauptstadt des Épagneul Breton"

- Site naturel protégé départemental / "Protected natural sites" / "Regionales Naturschutzgebiet"
- Panorama / Panoramic view / Ausblick
- Patrimoine religieux / Religious heritage / Religiöses Kulturgut
- Enclos paroissial / Parish enclosure / Sehenswerte Kirchenarchitektur
- Allée couverte / Gallery grave / Neolithischer Steingang
- Menhir / Menhir / Hinkelstein
- Patrimoine mégalithique / Megalithic heritage / Megalithisches Kulturgut
- Motte féodale / Feudal motte / Mittelalterlicher Erdhügel
- Pont Gallo-romain / Gallo-Roman bridge / Galloromanische Brücke
- Fontaine / Fountain / Brunnen
- Arbre remarquable / Remarkable tree / Sehenswerter Baum
- Ferme pédagogique / Educational farm / Kinderbauernhof
- Terrain multisports (Citystade) / Multisports court / Sportanlage
- Aire de jeux pour enfants / Children's play area / Kinderspielplatz
- Tennis / Tennis court / Tennisplatz
- Équitation / Horse riding / Reiten
- Mini-golf / Mini-golf / Mini-Golf
- Cinéma / Cinema / Kino
- Aire de pique-nique / Picnic area / Picknickplatz
- Plan d'eau pêche 2ème catégorie / Fishing lake / Angelplatz
- Bibliothèque / Library / Bibliothek
- Musée / Museum / Museum
- Office de Tourisme / Tourist office / Fremdenverkehrsbüro
- GARE Gare / Station / Bahnhof
- Halte TRAIN Halte train / Station / Bahnhof
- Box vélo / Bike box/ Fahrradboxe
- Parking autocar de tourisme / Tourist coach parking / Busparkplatz
- Aire de service camping-cars / Motorhome service area / Service Bereich für Wohnmobile
- Gendarmerie / Police / Polizei
- P Parking / Parking / Parkplatz
- Parcours pêche famille avec accès PMR / Fishing course / Fangplatz / Disabled access / Behindertengerecht

DEMAT

Guingamp Baie de Paimpol TOURISME

Période d'ouverture

Opening period • Öffnungszeiten

OFFICE DE TOURISME DE GUINGAMP
1 Place du Champ au Roy - 22200 Guingamp
Tél : +33 (0)2 96 43 73 89

Ouvert toute l'année
Open throughout the year / Das ganze Jahr geöffnet

OFFICE DE TOURISME DE BELLE-ISLE-EN-TERRE
15 Rue de Crec'h Ugen - 22810 Belle-Isle-en-Terre
Tél : +33 (0)2 96 43 01 17

Avril à septembre
April to September · April to Septembre

Nos horaires d'ouverture sont susceptibles d'évoluer.
Retrouvez nos horaires à jour sur :
Our opening hours may be subject to change.
For up-to-date information:
Unsere Öffnungszeiten können sich ändern.
Die jeweils aktuellen Öffnungszeiten finden Sie auf:

www.guingamp-paimpol.com
tourisme@guingamp-paimpol.com

CENTRE-VILLE DE CALLAC

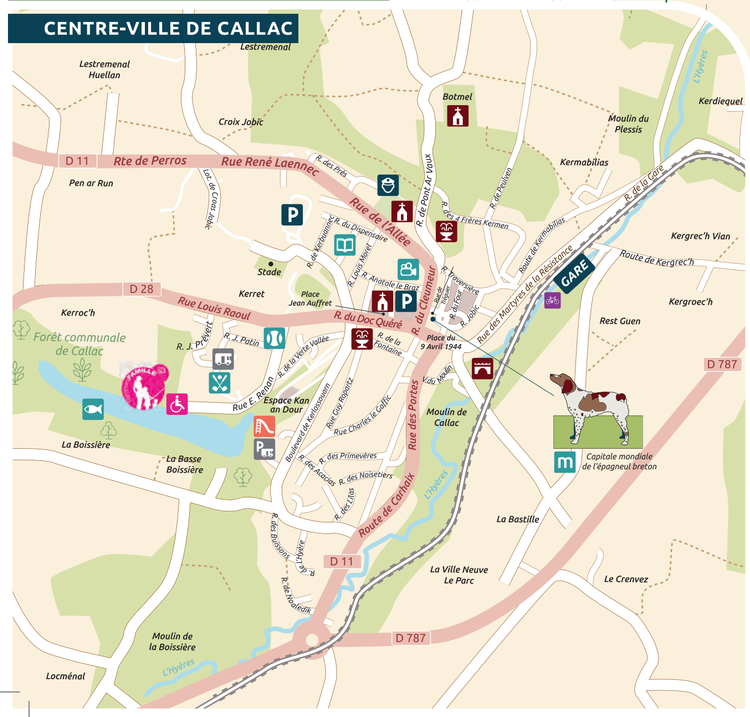

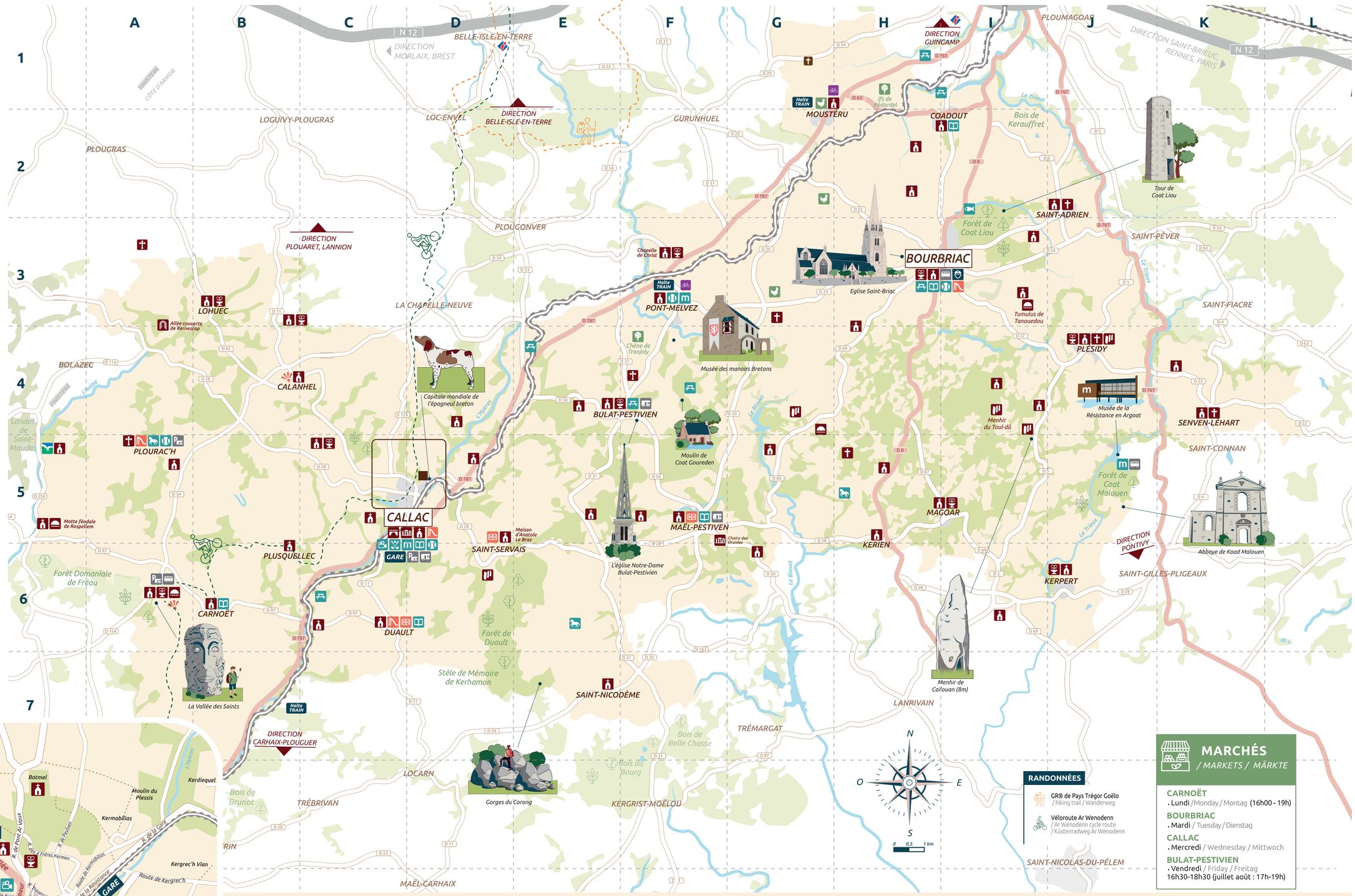

MARCHÉS / MARKETS / MÄRKTE

CARNOËT
. Lundi / Monday / Montag (16h00 - 19h)
BOURBRIAC
. Mardi / Tuesday / Dienstag
CALLAC
. Mercredi / Wednesday / Mittwoch
BULAT-PESTIVIEN
. Vendredi / Friday / Freitag
16h30-18h30 (juillet août : 17h-19h)

RANDONNÉES

- GR® de Pays Trégor Goëlo / hiking trail / Wanderweg
- Véloroute Ar Wenodenn / Ar Wenodenn cycle route / Küstenradweg Ar Wenodenn










Le menhir de Caillouan à Plésidy

@Lœil de Paco


Église de Botmel

@Lœil de Paco

Suivez nos guides

Rencontre avec les gens du pays

Avant d'être un repaire de créateurs, Paimpol est d'abord la Cité des Islandais. Embarquez avec nos guides, ils vous conteront cette épopée ainsi que les grandes histoires des **Petites Cités de Caractère® de Pontrieux et Guingamp ou encore la Belle Époque à Belle-Isle-en-Terre**.

Renseignez-vous à l'Office de Tourisme !

