Balade découverte de la station à pied

Circuit des Vieilles Demeures et du Patrimoine

1. Plage du Casino
2. Fontaine Saint-Quay
3. Chapelle Notre-Dame
4. Moulin Saint-Michel
5. Chapelle Sainte-Anne
6. Île de la Comtesse
7. Château de Calan
8. Pointe du Sémaphore

7 km | 2h30 | Dénivelé cumulé : 210m | Facile

Balade découverte de la station à pied

Circuit des Vieilles Demeures et du Patrimoine

1 La plage du Casino

Des cinq plages de ce petit Monaco, on dit d'elle qu'elle est la plus cotée. La plage du Casino, entre les pointes de l'Isnain et du Sémaphore, est bel et bien un vaste espace dédié au farniente, aux balades et aux plongeons vertigineux dans la piscine d'eau de mer. Une toile de fond exceptionnelle et comme point d'horizon l'Île Harbour et le ballet des bateaux.

- Prendre à gauche par le sentier des douaniers (GR 34) jusqu'au petit pont passerelle.

2 La Fontaine Saint-Quay

Un petit édifice en granit de forme pyramidale abrite la fontaine Saint-Quay. Depuis toujours, l'eau de cette source est considérée comme miraculeuse et possédant une vertu spéciale pour la guérison des blessures. Vous pouvez découvrir la légende de Sant Ké gravée sur l'édifice.

- Prendre à droite le boulevard du Littoral puis à gauche rue des Grèves, jusqu'au rond-point. Continuer par la rue Théodore Botrel pour à droite par la rue des Landes.

3 La chapelle Notre-Dame de la Garde



Construite en 1828 grâce à la générosité de quelques particuliers, sa forme en rotonde en fait son originalité. Au retour de la grande pêche, les marins et leurs familles venaient s'y acquitter de leurs vœux. Sa toiture ne compte pas moins de 14 000 ardoises !

- Revenir sur ses pas et poursuivre par la rue des Landes jusqu'à la route départementale D786. Traverser pour suivre la rue de la Garenne jusqu'au carrefour.

4 Le moulin Saint-Michel

Construit en 1830, ce moulin à vent fonctionne jusqu'en 1900 et fut converti en résidence de villégiature par une famille parisienne. Abandonné à son triste sort, la ville le rachète en 1971. Sa restauration prit fin en 2009. Opérationnel, il ouvre ses portes ponctuellement l'été avec animation des ailes et moutures.

- En contre-bas du moulin, traverser la départementale D786 par le passage piéton. Continuer par la rue des Fusains puis rue de Merle. Sur votre chemin, le Lavoir de Merle. Continuer votre balade en direction du Portrieux. Juste après le restaurant La Marine, prendre à gauche la venelle du Port à la Chapelle.

5 La chapelle Saint-Anne

Un système de financement élaboré grâce aux recettes des ventes de la pêche permit sa construction en 1770. Restaurée en 1929, elle abrite toujours une toile représentant le port en 1777, une statue de Saint Augustin et de Saint Clément et un autel en marbre d'Italie.

- Prendre à droite la rue des Lilas puis à gauche rue du Commerce. Poursuivre jusqu'au boulevard Foch puis remonter la rue de la Comtesse.

6 L'île de la Comtesse



L'île de la Comtesse a connu de nombreux propriétaires, parmi lesquels plusieurs comtesses dont elle tire son nom. Une des propriétaires marqua les mémoires tant son caractère était irascible et vindicatif : la comtesse Tranchant des Thuilais, qui s'appropriait la grève en chassant quiconque s'en approchait ! Depuis 1975, l'île est propriété de la commune. Elle est accessible dès que la marée le permet.

- Suivre le GR34, jusqu'au Château de Calan.

7 Le château de Calan

Le Comte de Calan, ancien diplomate en poste au Moyen-Orient lança sa construction en 1880, et exprima sans retenue son goût pour l'architecture orientale. Le second propriétaire agrandit le bâtiment, en gardant le style mauresque très en vogue après l'exposition universelle de 1900.

- Continuer par le GR34 jusqu'à la table d'orientation.

8 La pointe du Sémaphore



Eperon rocheux offrant une vue panoramique sur la Baie de Saint-Brieuc, la pointe du Sémaphore offre un emplacement stratégique déjà bien connu des romains qui y avaient installé une tour de guet pour prévenir toute invasion.

- Retourner sur ses pas et continuer par le GR34 en direction du Casino.