



CAP À L'OUEST

Plage des Rosaires (Plérin)
Le Port de Binic

Section

2/2



Au départ de Saint-Brieuc, arpentez pour la journée, la demi-journée ou quelques heures le célèbre GR®34, ancien sentier des douaniers autrefois parcouru par les garde-côtes.

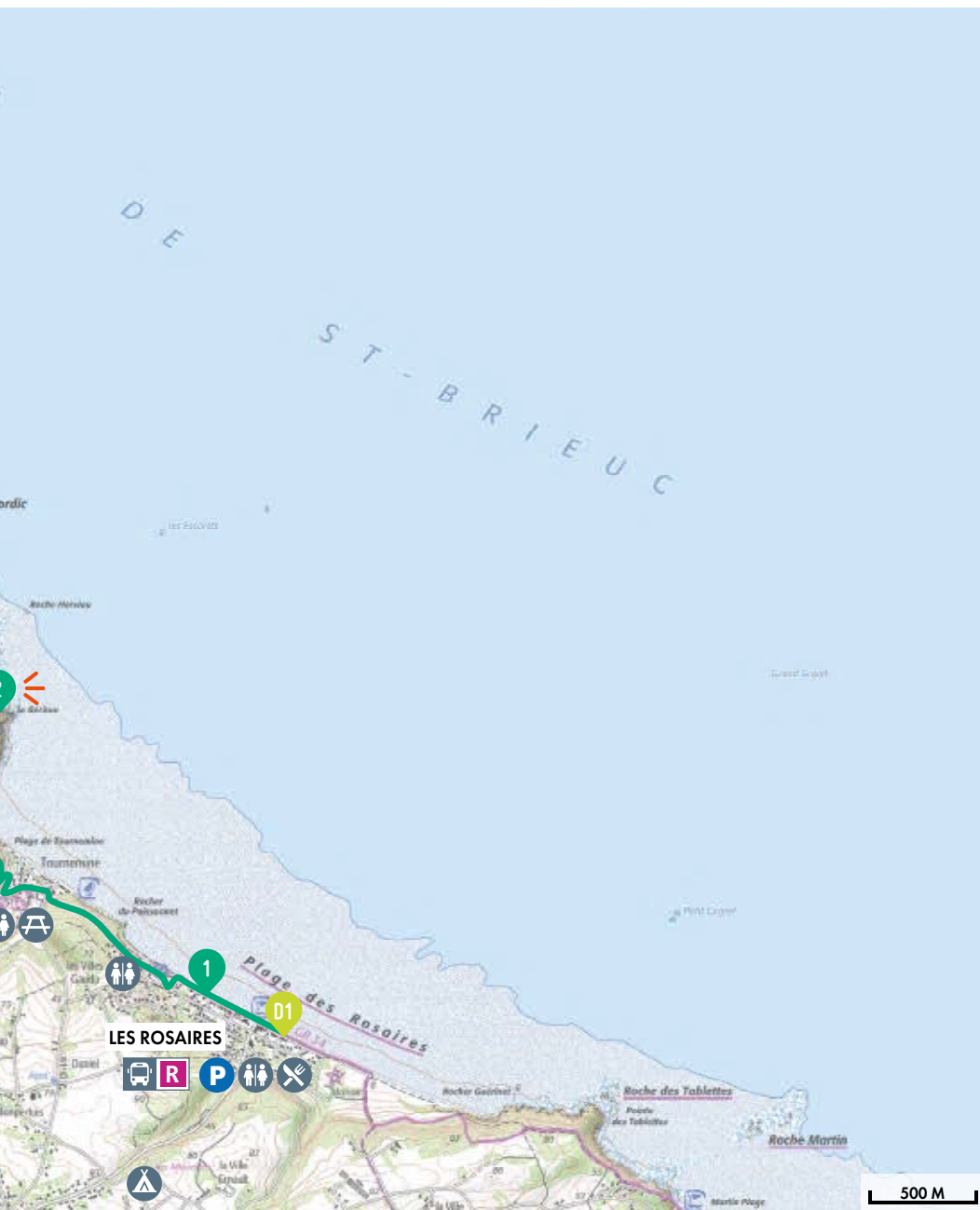
En mettant le cap à l'Ouest, partez à la découverte des majestueuses falaises de la Baie de Saint-Brieuc, en alternant criques et incontournables panoramas. La mer vous tient compagnie jusqu'aux charmants ports de plaisance du Légué et de Binic-Étables-sur-Mer. Certains reviendront sur leurs pas pour regagner leur point de départ, d'autres opteront pour un confortable retour en bus.












LÉGENDE PLAN

- | | | |
|------------------|-----------------------|-------------------------------|
| Parking | WC - Points d'eau | Location de vélos Balade Bike |
| Points d'intérêt | Tables de pique-nique | Port de plaisance |
| Panoramas | Services | EV4 Vélo maritime |



- BREIZHGO** |  **Bus**
-  Saint-Brieuc / Plérin / Les Rosaires uniquement l'été
-  Saint-Brieuc / Pordic
-  Saint-Brieuc / Pordic / Binic

Balises GR

-  Continuité de sentier
-  Changement de direction
-  Mauvaise direction

D1

Départ de la plage des Rosaires.

1

LES ROSAIRES

Créée au début du 20^e siècle, la petite cité balnéaire est devenue en quelques décennies LA plage des Briochins. Avec ses 2 km de sable fin, locaux et vacanciers peuvent s'adonner en toute liberté à leurs activités favorites : sport, farniente, découverte des Rosariennes, villas de bord de mer. Et pour une pause gourmande : direction l'esplanade et ses terrasses ensoleillées !

Longer la plage jusqu'à l'extrémité de la digue. Au parking, continuer sur la rue des Horizons et poursuivre sur le sentier qui mène jusqu'au parking de Tournemine. Prendre à droite, puis tourner tout de suite à gauche, rue Ronsard. Récupérer le GR®34 à quelques mètres sur la droite.

2

LA POINTE DE LA BÉCHUE

3 km

Une vue imprenable sur l'anse des Rosaires et la plage de Tournemine. Les falaises sont foisonnantes de végétation jusqu'au bord de l'eau, les paysages sont fabuleux et varient au gré des saisons.

Poursuivre sur le GR®34 jusqu'à la pointe de Pordic, puis Le Petit Havre.



3

LE PETIT HAVRE

Crique sauvage de galets, elle fut autrefois le petit port de pêche de Pordic. Quelques dizaines de bateaux venaient s'amarrer aux pieux en bois aujourd'hui disparus.

Arrivée variante 5 km

Pour un retour en bus : TUB 10 - arrêt «L'Herminier», au parking, bifurquer à gauche sur le chemin (balisage jaune ■■■). Arrivée rue du Port, tourner à droite rue de la Pointe. Au rond-point, l'arrêt se situe à gauche, rue du Commandant L'Herminier

Poursuivre sur le GR®34 jusqu'au rocher du Coucou.

4

LE ROCHER DU « COUCOU »

6,5 km

Promontoire rocheux doté d'un magnifique point de vue, sur lequel les femmes venaient saluer leurs maris, leurs frères, leurs amis lors des départs en mer et des retours sur la terre ferme. Le nom « coucou » est en mémoire des saluts faits aux marins.

Poursuivre sur le GR®34. Prendre à droite à l'intersection, jusqu'à la pointe de Bréhin.

5

LA POINTE DE BRÉHIN

7 km

Sûrement l'un des plus beaux panoramas sur le port de Binic ! Côté terre, une vue sur la vallée verte du Vau Madec qui contraste avec les couleurs maritimes.

À droite, continuer sur le GR®34, jusqu'au port de Binic.

6

LE PORT DE BINIC

Point de départ des marins des environs pour la « Grande Pêche ». Les hommes partaient à la pêche à la morue à Terre-Neuve et jusqu'en Islande pour des périodes allant de 6 à 8 mois. C'est actuellement un charmant port de plaisance où il fait bon se balader le long des quais, siroter un verre en terrasse et se baigner à la plage de la Banche.

Pour un retour en bus : Breizhgo  - arrêt « Bd Leclerc » (plage de la Banche) ou « Binic Estran » (Office de Tourisme de Binic-Etables-sur-Mer)



DÉCOUVREZ NOS RANDONNÉES :

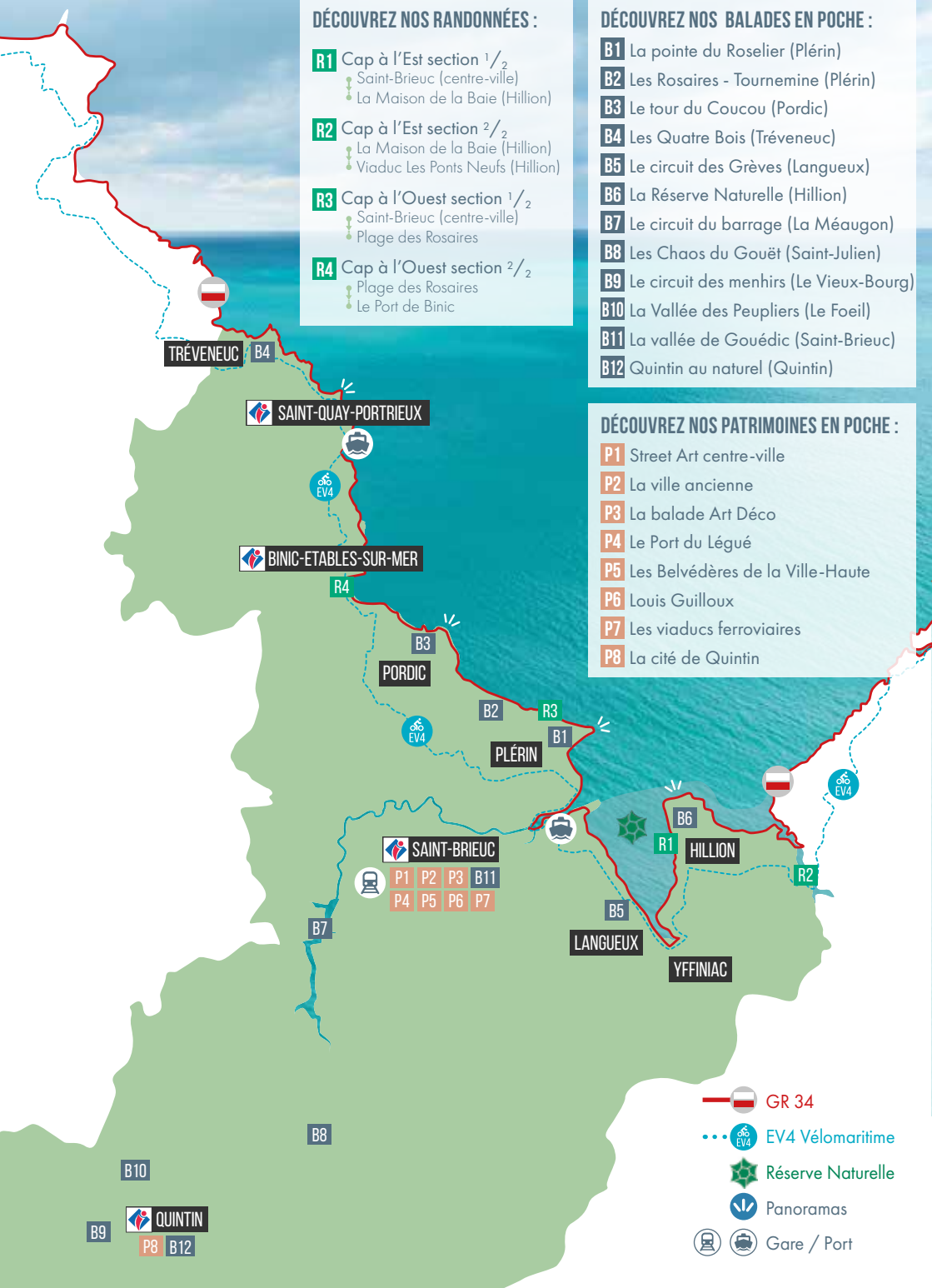
- R1** Cap à l'Est section 1/2
 - Saint-Brieuc (centre-ville)
 - La Maison de la Baie (Hillion)
- R2** Cap à l'Est section 2/2
 - La Maison de la Baie (Hillion)
 - Viaduc Les Ponts Neufs (Hillion)
- R3** Cap à l'Ouest section 1/2
 - Saint-Brieuc (centre-ville)
 - Plage des Rosaires
- R4** Cap à l'Ouest section 2/2
 - Plage des Rosaires
 - Le Port de Binic

DÉCOUVREZ NOS BALADES EN POCHE :

- B1** La pointe du Roselier (Plérin)
- B2** Les Rosaires - Tournemine (Plérin)
- B3** Le tour du Coucou (Pordic)
- B4** Les Quatre Bois (Tréveneuc)
- B5** Le circuit des Grèves (Langueux)
- B6** La Réserve Naturelle (Hillion)
- B7** Le circuit du barrage (La Méaugon)
- B8** Les Chaos du Gouët (Saint-Julien)
- B9** Le circuit des menhirs (Le Vieux-Bourg)
- B10** La Vallée des Peupliers (Le Foeil)
- B11** La vallée de Gouédic (Saint-Brieuc)
- B12** Quintin au naturel (Quintin)

DÉCOUVREZ NOS PATRIMOINES EN POCHE :

- P1** Street Art centre-ville
- P2** La ville ancienne
- P3** La balade Art Déco
- P4** Le Port du Légué
- P5** Les Belvédères de la Ville-Haute
- P6** Louis Guilloux
- P7** Les viaducs ferroviaires
- P8** La cité de Quintin



- GR 34
- EV4 Vélor maritime
- Réserve Naturelle
- Panoramas
- Gare / Port

SE RESTAURER

WEST COAST

11 Bd du Roi d'Ys, 22190 Plérin | 02 96 58 07 53

BISTROT LES ROSAIRES

6 Bd de la Côte d'Émeraude, 22190 Plérin | 02 96 79 38 21

LA MUZ'BOUCHE

1 avenue de la Duchesse Anne, 22190 Plérin | 02 96 78 66 85

RESTAURANTS SUR LE PORT DE BINIC : L'Atelier, crêperie les Embruns, L'Adresse, crêperie An Arvor, La Bodega, Pizzeria La Moana

SE LOGER

CAMPING LES ROSAIRES  Ouvert de mai à septembre
3 chemin de Cadoret - 22190 Plérin | 02 96 58 64 90

CAMPING LES MOUETTES ** Ouvert d'avril à septembre
4 rue de la Ville Ernault - 22190 Plérin | 02 96 94 05 05

CAMPING LES MADIÈRES ***  Ouvert d'avril à octobre
Le Vau Madec, 22590 Pordic | 02 96 79 02 48

CAMPING LA PETITE VILLE *** Ouvert de mars à novembre
75 rue Lamartine, 22590 Pordic | 02 96 79 02 39

CAMPING LE PANORAMIC Ouvert d'avril à septembre
6 rue Gassel, 22520 Binic-Étables-sur-Mer | 02 96 73 60 43

HÔTEL*** LE BENHUYC

1 quai Jean Bart, 22520 Binic-Étables-sur-Mer | 02 96 78 79 79

CHAMBRE D'HÔTES GEMISI 
10 imp. des Villes Allain, 22520 Binic-Étables-sur-Mer | 06 20 02 44 75

SE DÉPLACER EN BUS LE LONG DU GR®34

Astuce : prendre le bus à l'aller et revenir à pied.

Tickets de bus et horaires disponibles à l'Office de Tourisme.

Réseau  du lundi au samedi

➤ Les Rosaires - ligne R seulement l'été (hors juillet août, réservez votre proxitub, service personnalisé de transport : tub.bzh@reseau/proxitub)

➤ Le Petit Havre - ligne 10 arrêt « L'Herminier »

Réseau **BREIZHgo** ligne 1 : 7j/7

➤ Binic-Étables-sur-Mer - ligne 1 arrêts « Binic Estran » / « Bd Leclerc »

LES BONNES PRATIQUES ET CONSEILS

- Avoir de bonnes chaussures
- Choisir un sac à dos confortable
- Amener une gourde d'eau et de quoi manger
- S'équiper de lunettes de soleil et d'un coupe-vent ou d'une polaire selon la météo
- Respecter l'environnement et prévoir un sac pour vos déchets
- Connaître le balisage et suivre le sentier
- En cas d'urgence : appeler le 112
- Signaler un problème sur le parcours : sentinelles.sportsdenature.fr

Suivez-nous sur :   @baiedesaintbrieuc

baiedesaintbrieuc.com



Office de Tourisme et des Congrès de la Baie de Saint-Brieuc

2 quater rue des Lycéens Martyrs
au cœur du centre-ville de Saint-Brieuc

UNE QUESTION ?

(+33) 2 96 33 32 50

info@baiedesaintbrieuc.com

baiedesaintbrieuc.com

Partagez les photos de votre balade

#baiedesaintbrieuc



LOCATION DE VÉLOS

BALADE BIKE

22590 Pordic | 06 10 80 79 22

GR®34



Le **GR®34**, sentier des douaniers, borde l'ensemble des côtes bretonnes sur plus de 2000 kilomètres. Depuis l'îlot rocheux et la baie du Mont-Saint-Michel, dans la Manche, le **GR®34** atteint son but à Saint-Nazaire, en Loire-Atlantique.

