



Barrage du Pont-ès-Omnès



Le Frémur

17

Circuit du Frémur

Les vallées Bonas

Abritant le ruisseau du Floubalay, les vallées Bonas proposent une balade conviviale permettant la découverte des milieux caractéristiques de fonds de vallée : prairies naturelles, sous-bois humides... Ces milieux constituent ce que l'on appelle un réservoir de diversité biologique et participent également naturellement à l'amélioration de la qualité des eaux.

Le Frémur

Ce fleuve marque la limite entre l'Ille-et-Vilaine et les Côtes d'Armor dans sa partie aval jusqu'à Trémereuc. Vous longerez plusieurs étangs retenus par des barrages (le Bois Joli, le Pont-ès-Omnès) dont certains ont été créés sous l'occupation allemande pour servir de protection à la région malouine. Sur le Frémur, Eau du Pays de Saint-Malo (syndicat mixte de production d'eau potable de la Côte d'Émeraude) s'est engagé depuis 2002 pour la reconquête de la qualité de l'eau. Les actions menées auprès des agriculteurs, visent à réduire les pollutions par les matières organiques, les phosphates, les pesticides et, dans une moindre mesure, les nitrates. La communauté de communes poursuit le programme de reconstitution du bocage initié depuis 2010. Elle s'est également engagée à reconquérir l'état physique des cours d'eau (lit, berges, ripisylve...) depuis 2011. De multiples actions sont prévues pour reconquérir des rivières de qualité, à même d'accueillir une faune et flore variées. Avec l'aide de tous (riverains, agriculteurs, collectivités territoriales), l'anguille, espèce menacée mais protégée au plan européen, et la truite pourront donc bientôt couler des jours heureux sur nos rivières...

Numéros d'Urgence

Police 17 | Pompiers 18 | Samu 15
Appel d'urgence européen 112

Page Randos
& balades sur

www.cote-emeraude.fr



Sites d'intérêt visibles du circuit

Le barrage du Bois-Joli

Munie d'un barrage construit en 1990 et mise en eau en 1992, la réserve d'eau du Bois-Joli alimente la nouvelle usine de production d'eau potable mise en service en 2012 par Eau du Pays de Saint-Malo (syndicat mixte de production d'eau potable de la Côte d'Émeraude). Plus importante et performante que l'ancienne usine de Pont-Avet, elle assure une eau potable de qualité et en quantité suffisante pour les communes de la rive gauche de La Rance et une partie de la région malouine.

Le barrage du Pont-ès-Omnès

Le Frémur présente sur son cours plusieurs barrages bloquant la libre circulation des poissons, notamment l'anguille. Cette espèce aujourd'hui menacée, passe une partie de sa vie en eau douce, l'autre en milieu marin. Aussi, des passes à anguilles ont été aménagées pour leur permettre de franchir ces obstacles. Les populations d'anguilles font d'ailleurs l'objet d'un suivi scientifique depuis 1995.



Barrage du Bois-Joli

Le Frémur

17

BEAUSSAIS-SUR-MER Ploubalay



Circuit du Frémur



11,5 km
Variante: 8,5 km



3h

Point de départ

 Parking derrière l'église - GPS : 48.581284, -2.139653

Pas à pas...

Circuit du Frémur

1 Passez derrière l'église et longez la D768 à gauche. Au rond-point, suivez la D2 en direction de Dinan puis empruntez la rue de Dinan sur votre gauche. La route se prolonge par un chemin boisé qui longe le ruisseau du Flouabalay. Au croisement, continuez à droite jusqu'à une route.

2 Longez-la à droite puis empruntez la voie empierrée à gauche après La Trochardais. Au croisement, la petite boucle se poursuit à gauche vers La Ruais. La grande boucle continue en face en direction de la retenue d'eau du Bois-Joli (2 km). Sur la route, tournez à gauche.

3 Bifurquez à droite dans le chemin juste avant le hameau de Recouvré. Le chemin se poursuit à gauche. Suivez la route à gauche et engagez-vous aussitôt à droite dans un chemin. Continuez par la route en face. Passez à gauche de La Renaudais puis longez la berge. Belle vue sur l'étang et le barrage. Une ancienne route, aujourd'hui en partie recouverte d'eau, rejoignait auparavant la rive de Trémereuc. Possibilité d'observer les oiseaux d'eau.

4 Sous le barrage du Bois-Joli commence un nouveau plan d'eau. Continuez le long de la berge boisée jusqu'au Pont-ès-Omnès. Vous pouvez observer sur la digue en béton la passe à anguilles. Un comptage des anguilles est réalisé sur ce barrage.

5 Après le barrage, prenez la route à gauche puis bifurquez dans le premier chemin à droite qui passe d'abord au milieu de champs cultivés puis dans un bois. À la sortie du bois, suivez la route à droite puis tournez à gauche pour rejoindre la berge qui s'élève au-dessus du Frémur. Après un passage humide, le chemin rejoint la route.



6 Tournez à droite. Après la ferme de La Comérière, prenez le chemin à gauche avant la D768. Suivez ensuite la route à gauche puis à droite après La Tourelle.

7 Tournez à gauche avant le hameau des Haies, longez la prairie puis empruntez la D768 à gauche sur quelques mètres avant de passer sous le pont pour rejoindre les vallées Bonas. Prenez ensuite la rue des Chênes et la rue du Clos-Guérin pour rejoindre le parking de l'église.

Légende

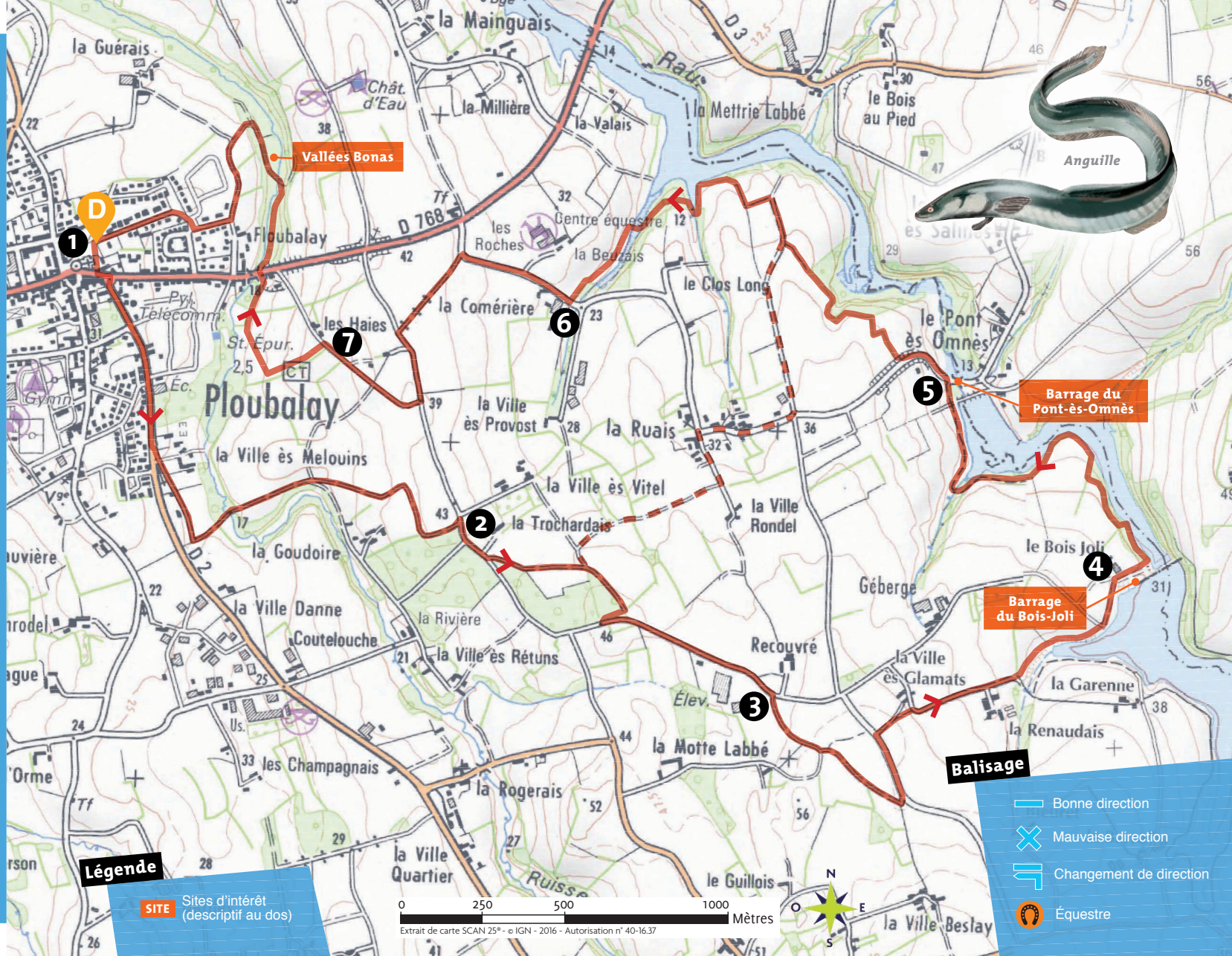
 **SITE** Sites d'intérêt (descriptif au dos)

Tracé carte

Principal 
Variante 

Balisage

PR® 



 Bonne direction

 Mauvaise direction

 Changement de direction

 Équestre

0 250 500 1000 Mètres

Extrait de carte SCAN 25° - © IGN - 2016 - Autorisation n° 40-16-37