

# Saint-Donan

Patrimoine 9,3 km  
facile

## Le circuit de Sainte-Catherine



### L'exploitation du lin

Développée entre 1670 et 1830 en Bretagne, la filière du lin employait environ 35 000 personnes en Côtes-d'Armor. Essentiellement utilisées dans la confection de chemises, les toiles « Bretagne » devaient leur réputation à la qualité de leur blanchiment réalisé dans des exploitations appelées « blandiries ». D'après *La manufacture des toiles de Bretagne*, « le travail du blanchisseur consistait à enlever au textile sa couleur écrue et à lui donner l'éclatante blancheur caractérisant les productions locales. Outre ses impuretés naturelles, le tissu devait perdre celles acquises lors des différentes transformations de la fibre : rouissage, filature, tissage ». La Blandirie, depuis longtemps reconvertie dans la production laitière, était l'une des trois exploitations que comptait Saint-Donan.

Article : Elodie ROUBICHOU • Saint-Brieuc Agglomération  
Photo : Hervé LE BIHAN • Collection privée

### Le bocage

N'ayant fait l'objet d'aucun remembrement, la commune de Saint-Donan est pourvue d'un bocage préservé. Habitats naturels de nombreux mammifères (lapin, hérisson...), oiseaux (mésange, rouge-gorge, pigeon ramier, chouette chevêche...) et insectes (papillon, coccinelle...), ses haies, ses bosquets et ses mares, organisés en réseau, sont de véritables réservoirs et corridors écologiques. Outre leur caractère paysager, les talus et les haies temporisent les aléas climatiques en préservant les cultures du ruissellement ou de « la verse » ou en abritant les bêtes. Enfin, depuis quelques années, la fonction économique du bocage est relancée par le renouveau et le développement de l'utilisation du bois de chauffage.

Article : Elodie ROUBICHOU • Saint-Brieuc Agglomération  
Photo : Claude ETESSÉ • Saint-Brieuc Agglomération

### La Ville-Boutier

Manoir gothique du XV<sup>e</sup> siècle, La Ville-Boutier fut bâtie par la famille Le Gascoing, administratrice du fief de 1220 à 1550 environ. Du logis ne subsistent que quelques vestiges (tourelle à meurtrières, escalier, linteaux à accolade, sculptures...) dont le plus original est sans nul doute la « galerie des charrettes ». Cette « galerie » est en fait un espace ouvert à linteaux de bois supportés par trois colonnes cylindriques avec bases et chapiteaux où figurait le blason familial « d'or au chevron de gueules accompagné de trois quintefeilles de même ». Entre le XVII<sup>e</sup> et le XVIII<sup>e</sup> siècle, La Ville-Boutier passe successivement aux familles Poulain, Nourquet de la Ville-Henry et du Triac de Préby.

Article : Pascal ROLLAND





Photo : Archives Départementales 22 - Coll. Frérot de la Messelière (60 J)



Demandez la carte !

Office de Tourisme  
de la Baie  
de Saint-Brieuc  
02 96 33 32 50

Grande boucle de 100 km autour  
de l'agglomération briochine.



Saint-Brieuc Agglomération  
02 96 77 20 00  
www.saintbrieuc-agglo.fr



Offices de  
Tourisme  
de France

Office de Tourisme  
Quintin Communauté  
02 96 74 01 51  
www.tourisme-quintin-communaute.fr



Conseil général  
des Côtes-d'Armor  
0 810 810 222  
www.cg22.fr  
Archives départementales  
02 96 78 78 77



FFRandonnée  
Comité des Côtes-d'Armor  
02 96 76 25 65  
http://cotes-darmor.ffrandonnee.fr



Office de Tourisme  
de la Baie de Saint-Brieuc  
02 96 33 32 50  
www.baiedesaintbrieuc.com




Mairie de Saint-Donan  
02 96 73 94 37  
www.saintdonan.fr

# Le circuit de Sainte-Catherine

Patrimoine  
9,3 km


 2 h 20


 Min. 149 m  
Max. 216 m  
CUM. (+) 130 m

 Bitume  
3,6 km - 38 %

 >> Hameau de Ste-Catherine

**GPS** >> 48,46269 ; - 2,90550

**1** De la placette de Sainte-Catherine (*calvaire*), emprunter le chemin herbeux à gauche. À Belle Vue, traverser la D 45 , continuer droit devant puis suivre la route à gauche. A la fourche, obliquer à droite.

**2** À la Ville Gabé, tourner à gauche dans le chemin caillouteux, prolonger droit devant par l'Hôtel Neuf puis suivre à gauche la route de Boissard. Traverser la D 45  et continuer dans le chemin des Landes aux Maquis sur 1,2 km. Au bout, tourner à gauche puis suivre la route de La Ville-Neuve à droite.

**3** Tourner à gauche par la Blandirie. Longer une haie et franchir le fossé en lisière de bois.

**4** Tourner à gauche pour descendre derrière Les Noës. Suivre la route à gauche et au carrefour, continuer en face par Kerdevaux.

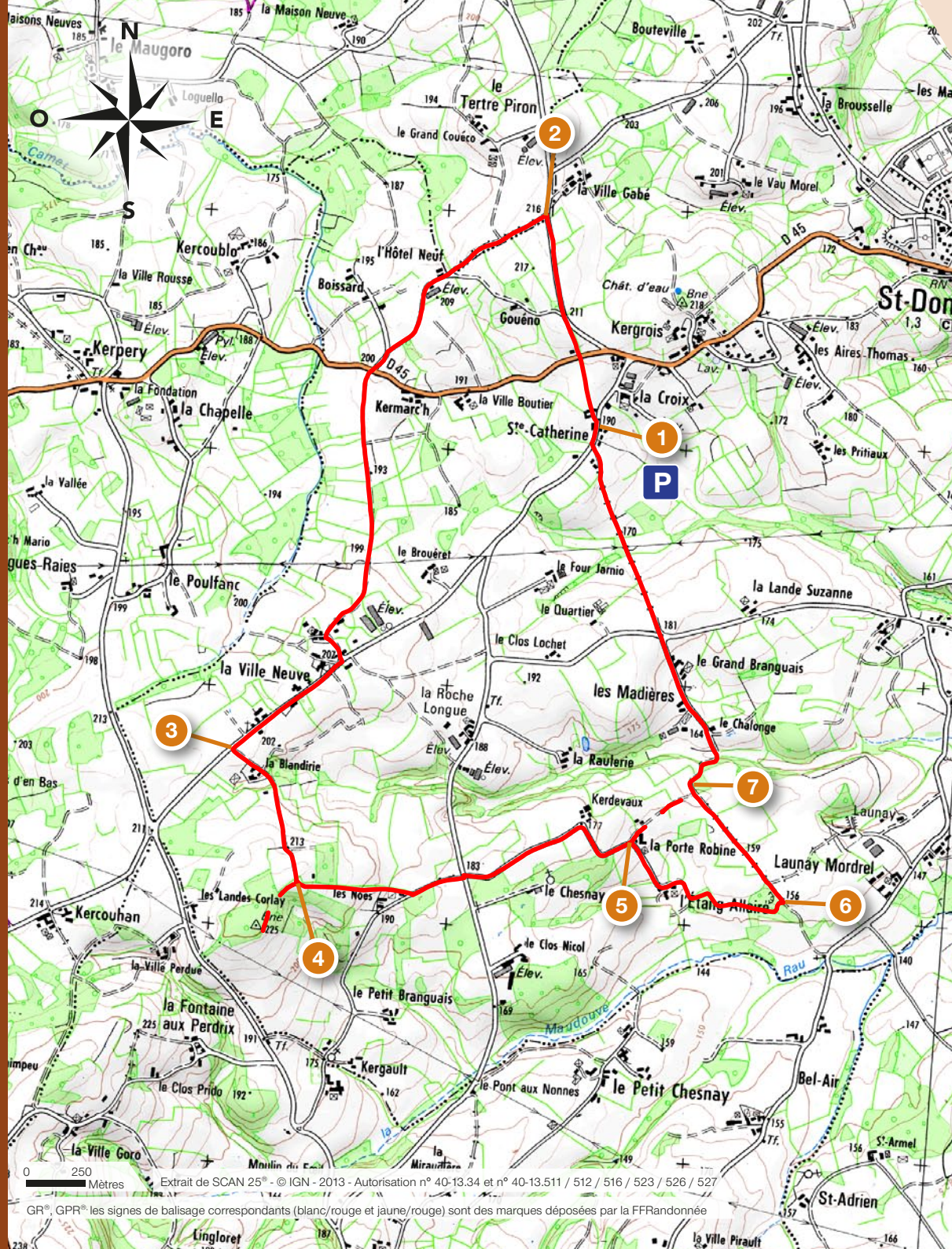
>> Hors PR à 250 m à droite : **Les Ardeilles**,  
**point culminant de St-Donan.**

**5** À la Porte Robine, descendre à droite, contourner la ferme de L'Étang Allaire puis tourner à gauche le long du bois. Après 70 m, virer à droite et longer le talus.

>> **Variante** : Continuer droit devant

**6** Tourner à gauche.

**7** Au virage, poursuivre à droite. Passer le Grand Branguais, traverser la route et continuer en face dans le chemin creux. Emprunter la route à droite pour rejoindre le point de départ.



 Bonne  
direction

 Changement  
de direction

 Mauvaise  
direction



112  
SOS