

BALADES EN POCHE

TOURNEMINE - LES ROSAIRES

PLÉRIN



6 KM



1H30 MINI

2H MAXI

NIVEAU
FACILE

Petites montées

Passages boueux possibles
à Tournemine
Chaussures de marche

Au creux d'un chemin, une fontaine. Au détour d'une rue, une chapelle. La campagne bretonne recèle de trésors anciens, témoignant souvent d'une tradition religieuse bien ancrée. En toile de fond, la Baie de Saint-Brieuc, qui dévoile une longue étendue de sable à l'approche du littoral. Cet endroit en a séduit plus d'un et notamment l'inventeur du baby-foot, Lucien Rosengart, qui y voit un potentiel certain pour créer une station balnéaire. Ainsi se développa la plage des Rosaïres, bien connue et très fréquentée de nos jours.

📍 Parkings gratuits : Rue Eric Tabarly à Tournemine

Plage des Rosaïres, vue du rocher du Poissonnet



Chapelle de Saint-Eloy



Centre nautique de Saint-Brieuc



Plage des Rosaïres

D DÉPART PARKING RUE ERIC TABARLY

Descendez en direction du centre nautique et de la plage. Prenez à gauche puis la rue Montaigne jusqu'au sentier.

Longez le petit ruisseau puis franchissez-le pour emprunter le sentier à gauche. A la fourche, grimpez à droite (attention, chemin glissant).

Arrivés au hameau de Saint-Eloy, prenez à droite pour voir la fontaine (crochet de 5 min).

1 FONTAINE

Ce lieu aujourd'hui calme, était autrefois très vivant, surtout le 24 juin à la Saint-Jean. A cette date, un pèlerinage traditionnel faisait qu'on amenait les chevaux à la fontaine pour les abreuver et les laver.

Revenir sur ses pas et suivre la route à droite. Au croisement, continuer à droite puis à gauche pour rejoindre la chapelle.

2 CHAPELLE DE SAINT-ELOY

C'est de là que partait le cortège des chevaux ornés de fleurs lors du pèlerinage. En effet, cette chapelle du XVIII^e siècle est dédiée à Saint-Eloi, patron des orfèvres et par extension de tous les métiers liés au métal. Ainsi le maréchal-ferrant qui installait les fers sur les sabots des chevaux priait Saint-Eloi. Il en était de même pour les paysans, car un cheval bien ferré a plus de chance d'aider à obtenir une bonne récolte.

Contourner la chapelle et poursuivre sur la rue de la Chapelle. A la sortie de Saint-Eloy, suivre la route de Boquinio à gauche et prendre le chemin herbeux au bout à droite.

Puis, monter la route à droite pour bifurquer dans la rue à gauche et traverser le hameau.

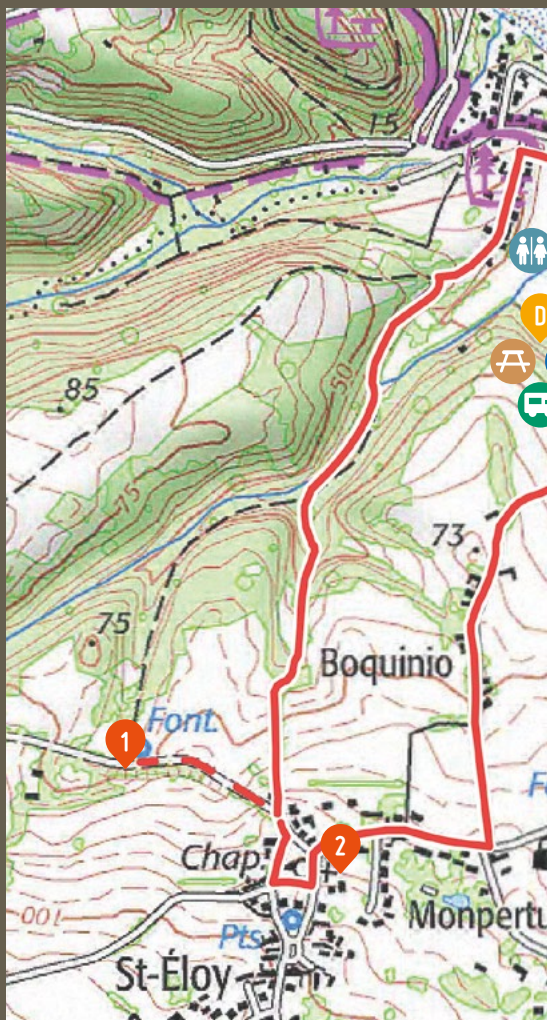
Devant l'impasse des villes Gaudu, prendre à droite, puis le sentier à gauche à travers champs. Au croisement, continuer tout droit par le chemin creux, puis prendre la rue jusqu'à la chapelle.

3 CHAPELLE NOTRE-DAME DU ROSAIRE

Ici, il faut s'imaginer des champs et de grandes étendues de végétation à la place des belles maisons et des routes d'aujourd'hui.

C'est avec ce paysage qu'un jour, au début du XX^e siècle, deux amis en vacances découvrent cet endroit et en tombent amoureux. Ils décident alors d'y créer une station balnéaire. Ces deux hommes sont le constructeur de voitures Lucien Rosengart et l'architecte Paul Marteroy. C'est ce dernier qui fit construire en 1905 la chapelle que vous avez sous les yeux.

Descendre par la gauche la route devant la chapelle jusqu'au front de mer.



Fontaine de Saint-Eloy



4 LE ROSARIA

Que faut-il pour aménager une station balnéaire ? Une route d'accès à la plage, des lieux pour dormir et manger, une promenade pour marcher le long du sable... Ce bâtiment est l'un des premiers hôtels de la nouvelle station, il fut édifié en 1913. A la Belle Epoque, l'ancien hôtel Rosaria accueille élégantes en terrasse et fêtes grandioses. Les Rosaires deviennent une station balnéaire en plein essor, où les villas essaient. Sur la digue, suivre la gauche.

5 VILLA KER AVEL

Observez les maisons qui bordent la digue : hautes toitures, balcons, grandes fenêtres... Le bois étant peint en blanc pour souligner les éléments de décoration. Certaines ont une bande de bois bien travaillée et ajourée sous leur toiture, un lambrequin. La Villa Ker Avel, qui abrite aujourd'hui un centre nautique, en possède un notamment. C'est ici que séjournait Lucien Rosengart. Les stations balnéaires étaient principalement fréquentées par de riches familles. Elles construisaient alors des résidences secondaires avec vue sur mer. Continuer sur la digue puis passer les cabines situées sur la gauche pour longer le parking et prendre la rue à droite. Poursuivre par le GR 34 jusqu'au parking de départ.

S'Y RENDRE DE SAINT-BRIEUC :

- à 15 min de Saint-Brieuc en voiture par la RN12 direction Brest, sortie Les Rosaires, prendre à droite puis à gauche en direction de Tournemine (centre nautique).
- Tous les week-ends de juin et en été : Réseau TUB – Ligne bus R Direction Les Rosaires arrêt « Les Rosaires » (20 min environ). Commencer la boucle au point n°3.

SE RESTAURER :

Le West Coast

11 bd du Roy d'Ys, 22190 Plérin Les Rosaires - 02 96 58 07 53

Ouvert tous les jours midi et soir de juin à août ; fermé en hors-saison les mardis soirs et les mercredis toute la journée.

Cuisine traditionnelle élaborée à base de produits frais et de saison ; terrasse en été. Vue sur la mer.

Bistrot des Rosaires

6 bd de la Côte d'émeraude, 22190 Plérin Les Rosaires - 02 96 79 38 21

Vue mer pour ce bistrot dans l'ancien Rosaria, immeuble mythique des Rosaires. Viandes, poissons, plat du jour, galettes, crêpes, coquilles Saint-Jacques, pour tous et à tous les prix.

ACTIVITÉS :

La plage des Rosaires

La cité balnéaire profite d'un environnement naturel préservé. À l'extrémité sud des 2 km de plage, le cordon de galets est un site naturel d'intérêt majeur et protégé au titre du réseau européen Natura 2000. Parcours sportif à l'ouest de la digue.

Le centre nautique de Plérin - Tournemine

Esplanade Éric Tabarly, 22190 Plérin

Les sports nautiques (catamaran, kayak, paddle, dériveur, planche à voile) sont accessibles en location, en stages et pour certaines activités, en coaching. Profitez aussi des séances de longe-côte toute l'année avec inscription à la séance ! Réservations au 02 96 74 65 11.

DÉCOUVREZ LES AUTRES BALADES :

- La pointe du Roselier (Plérin)
- Le tour du Coucou (Pordic)
- Les Quatre Bois (Tréveneuc)
- Le circuit des Grèves (Langueux)
- La Réserve Naturelle (Hillion)
- La vallée de Gouédic (Saint-Brieuc)
- Le circuit du barrage (La Méaugon)
- Le circuit des menhirs (Le Vieux-Bourg)
- La vallée des Peupliers (Le Foëil)
- Quintin au naturel (Quintin)



Office de Tourisme et des Congrès de la Baie de Saint-Brieuc

2 quater rue des Lycéens Martyrs
au cœur du centre-ville de Saint-Brieuc

UNE QUESTION ?


(+33) 2 96 33 32 50

info@baiedesaintbrieuc.com

baiedesaintbrieuc.com

LÉGENDE PLAN


 Parking

 Table de pique-nique

 Restaurant

 Toilettes

 Aire de Camping-Cars

 Accessible en poussette

