



## BALADES EN POCHE

## LE PETIT TOUR DU COUCOU

PORDIC



5,5 KM

1H30 MINI  
2H MAXINIVEAU  
MOYENPlusieurs petites montées  
et passages escarpés

D'un côté, un littoral de falaises abruptes formant de nombreuses pointes au pied desquelles se nichent des grèves de galets tel le Petit Havre, de l'autre, une campagne calme, traversée par une longue vallée verdoyante et des champs : le Tour du Coucou suit ainsi les pas des pêcheurs d'antan. Il les évoque déjà dans son nom, puisque le « Coucou » renvoie au salut que les femmes faisaient aux marins du haut de la falaise. Au fil des vestiges et monuments qui jalonnent le parcours, une histoire maritime bretonne se dévoile.

📍 Parking gratuit : Plage du Petit Havre  
22590 Pordic



Plage le Petit Havre



Pointe de Bréhin



Croix Massignon

## D DÉPART PARKING DU PETIT HAVRE

Se diriger sur la gauche vers la plage.

## 1 PLAGE DU PETIT HAVRE

Comme son nom l'indique, la crique de galets qui s'étend sous vos yeux accueillait autrefois un port. Une digue de pierres sèches enfoncées dans le sable fut aménagée au XVIII<sup>e</sup> siècle. Elle formait une protection contre le vent du nord-est à l'abri de laquelle un petit nombre de bateaux, n'excédant jamais la dizaine, venait s'échouer ou parfois s'amarrer à des pieux en bois. Aujourd'hui, la construction est victime de l'ensablement, mais on peut encore la deviner à marée basse.

Prendre le sentier qui monte à gauche.

## 2 PÊCHE CÔTIÈRE

Nombre d'habitants de Pordic vivaient des richesses de la mer. En 1844 notamment, le quart de la population active était composé de marins. L'une des destinations les plus prometteuses des pêcheurs côtiers du Petit Havre était les îles Saint-Quay à l'ouest. À leur retour, le poisson était transporté en ville à dos d'âne, chaque famille en possédant un. Ce sont les femmes qui s'occupaient de la vente, à Pordic, mais surtout à Saint-Brieuc. À l'est, entre Tournemine et la pointe de la Bêchue, l'ancienne pêcherie du Poissonnet piégeait le poisson et les crustacés à marée descendante. De forme circulaire, on peut encore la deviner en contrebas de la falaise. Ces techniques de pêche très anciennes réutilisaient les roches côtières associées à des filets.

Rester sur le même sentier jusqu'au rocher du Coucou.

## 3 ROCHER DU « COUCOU »

Le promontoire rocheux que vous avez face à vous est un lieu chargé d'émotions. En effet, c'est de là que les femmes des environs venaient saluer les hommes qui partaient ou revenaient de la « Grande pêche ». Imaginez toutes les femmes qui s'y sont trouvées, debout, venant faire un dernier « coucou » à leurs proches (mari, frère, ami), craignant de ne plus les revoir. Ou à l'inverse, imaginez-les remplies de joie à l'idée de les retrouver en voyant le bateau rentrer au port.

Continuer le chemin. À la fourche, prendre à droite.



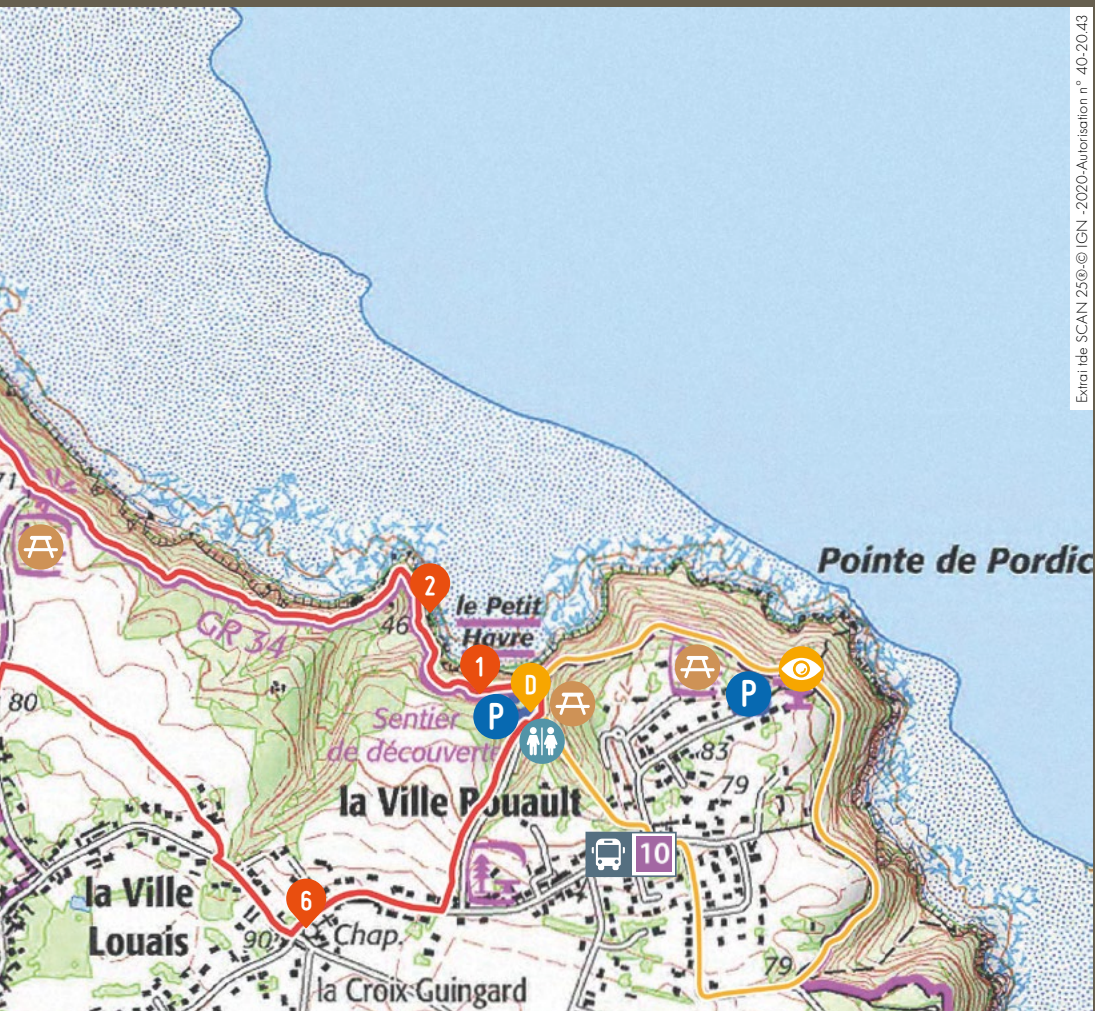
## 4 POINTE DE BRÉHIN

Admirez le panorama : à gauche, la langue verte et bien fournie que forme la vallée du Vau Madec contraste avec la végétation rase de la pointe et les couleurs de la grève de galets et de la mer. Face à vous, le port de Binic. C'est de là que partaient les marins de Pordic pour la « Grande Pêche », c'est-à-dire la pêche à la morue qui se faisait à Terre-Neuve puis en Islande. Les campagnes de pêche duraient alors de 6 à 8 mois.

Descendre en bas de la pointe et remonter la vallée à gauche pour emprunter un sentier grimpant à gauche. Poursuivre jusqu'en haut et prendre à droite au panneau du lieu-dit « Notre-Dame de Liesse » (crochet de 5min pour voir la Croix Massignon).







## 5 CROIX MASSIGNON

De forme celtique, la croix doit son nom à l'homme qui l'érigea en 1909, Louis Massignon. Ce célèbre orientaliste, à l'origine du pardon islamo-chrétien du Vieux-Marché, séjournait régulièrement dans la villa visible de l'autre côté de la vallée et voulut symboliser sa conversion au christianisme. L'oratoire en dessous est plus ancien et dédié à Notre-Dame de Liesse, aussi appelée Notre-Dame des Brûlons des Ardriers par les Pordicais en référence aux feux de broussailles qu'il pouvait y avoir dans la région.

*Revenir sur ses pas pour continuer le chemin à droite. Au carrefour, poursuivre tout droit jusqu'à la route, prendre à gauche puis à droite. Au bout de la rue, aller à gauche.*

## 6 CHAPELLE NOTRE-DAME DE LA GARDE

Notre-Dame de la Garde est la protectrice des marins, « Patronne des matelots, garde-les de la fureur des flots ». La chapelle visible depuis la mer, tel un phare, devait leur inspirer confiance et courage à leur départ, reconnaissance et joie à leur retour. Entrez à l'intérieur et notez la décoration maritime : filets de pêche accrochés aux murs, statue de Notre-Dame de la Garde avec Jésus tenant une ancre dans sa main, maquettes de bateaux...

Après un périple éprouvant, les marins venaient remercier la Vierge de les avoir gardés en vie en lui faisant des offrandes.

*Suivre la rue à gauche de la chapelle. Après le n°25, emprunter le sentier herbeux à gauche pour rejoindre le parking de départ.*

## S'Y RENDRE DEPUIS SAINT-BRIEUC :

➤ à 20 min de Saint-Brieuc en voiture par la RN12 direction Brest, sortie Pordic, puis prendre la D786 et traverser Pordic en direction des plages et pointes.

➤ Réseau **tub** - Ligne bus 10 Direction Pordic-L'Herminier arrêt « L'Herminier » (30 min environ).

## SE RESTAURER :

### La Belle Époque

6, rue de Saint-Brieuc - 22590 Pordic

Ouvert du mardi au samedi, de 12h à 14h et de 18h30 à 21h.

Réservations au 02 96 32 87 20.

### Boulangerie Pâtisserie Nina

22, rue Allenou - 22590 Pordic

Le lundi, mardi, jeudi, vendredi, samedi de 7h à 19h30.

Le dimanche de 7h à 12h30. Fermée le mercredi.

Renseignements au 02 96 79 00 36.

## POINT D'INTÉRÊT :

### Pointe de Pordic

La pointe de Pordic offre une vue dégagée sur la Baie de Saint-Brieuc (table d'orientation). Sa hauteur, à plus de 80 mètres, fut un atout stratégique de défense. On y trouve les vestiges du corps de garde qui abritait à partir du XVIII<sup>e</sup> siècle deux canons de calibre 36 et une poudrière.

Possibilité de la rejoindre à pied en faisant la deuxième partie du Tour du Coucou (panneau indicatif sur le parking du Petit Havre, +2km ).

## DÉCOUVREZ LES AUTRES BALADES :

- La pointe du Roselier (Plérin)
- Les Rosaires - Tournemine (Plérin)
- Le petit tour du Coucou (Pordic)
- Les Quatre Bois (Tréveneuc)
- Entre grèves et prés (Langueux)
- Panoramas sur la Réserve Naturelle (Hillion)
- La vallée de Gouédic (Saint-Brieuc)
- Autour du lac Saint-Barthélémy (La Méaugon)
- Les Chaos du Gouët (Saint-Julien)
- La vallée des Peupliers (Le Foeil)
- Quintin au naturel (Quintin)



## Office de Tourisme et des Congrès de la Baie de Saint-Brieuc

2 quater rue des Lycéens Martyrs  
au cœur du centre-ville de Saint-Brieuc

### UNE QUESTION ?


(+33) 2 96 33 32 50

info@baiedesaintbrieuc.com

**baiedesaintbrieuc.com**


### LÉGENDE PLAN

 Parking

 Table de pique-nique

 Camping

 Toilettes

 Points d'intérêt



Suivez-nous sur :   @baiedesaintbrieuc

**baiedesaintbrieuc.com**